

## Factura Pequeño Contribuyente

JONATHAN DAVID , GONZÁLEZ YACH

Nit Emisor: 300603444

JONATHAN DAVID GONZÁLEZ YACH

24 CALLE 11-37 COLONIA AGUILAR, zona 3, GUATEMALA,  
GUATEMALA

NIT Receptor: 3440958

Nombre Receptor: INSTITUTO GEOGRAFICO NACIONAL, INGENIERO  
ALFREDO OBIOLS GOMEZ

Dirección comprador: AVENIDA LAS AMERICAS 5-76 ZONA 13 CIUDAD  
DE GUATEMALA

NÚMERO DE AUTORIZACIÓN:

267FD40F-E6F5-440A-9094-A6692548ED35

Serie: 267FD40F Número de DTE: 3874833418

Número Acceso:

Fecha y hora de emisión: 06-oct-2025 10:19:26

Fecha y hora de certificación: 01-oct-2025 10:19:26

Moneda: GTQ

#No	B/S	Cantidad	Descripcion	P. Unitario con IVA (Q)	Descuentos (Q)	Otros Descuentos(Q)	Total (Q)	Impuestos
1	Servicio	1	Pago de honorarios por servicios técnicos prestados al Instituto Geográfico Nacional, Ingeniero Alfredo Obiols Gómez, del Ministerio de Agricultura, Ganadería y Alimentación durante el período correspondiente del 01 de Septiembre de 2025 al 30 de Septiembre de 2025, según Contrato Administrativo número 2025-202-7-1-27, Acuerdo Ministerial de Aprobación número RH-029-202-3-2025	6,000.00	0.00	0.00	6,000.00	
TOTALES:					0.00	0.00	6,000.00	

CANCELADO

\* No genera derecho a crédito fiscal

Datos del certificador

Superintendencia de Administracion Tributaria NIT: 16693949

Razón: que se registra para hacer constar que la factura que precede, Serie 267FD40F, número de DTE 3874833418 de fecha 06 de octubre 2025; emitida por Jonathan David González Yach, ampara el pago por servicios técnicos; correspondiente del mes de Septiembre del año 2025, según contrato número 2025-202-7-1-27 y Acuerdo Ministerial de Aprobación número RH-029-202-3-2025, Conste. Guatemala 06 de octubre de 2025



(f)

Jonathan David González Yach  
DPI 3006 03444 0101



(f)   
Ingeniero David Isaac Gómez Gómez  
Director del Instituto Geográfico Nacional -IGN-  
Ing. Alfredo Obiols Gómez,  
con Funciones Temporales

(f)

Firma y sello del Responsable de la  
Verificación de los Servicios Contratados  
Ingeniero Marcos Osmundo Sotuc Carrillo  
Subdirector del Instituto Geográfico Nacional -IGN-  
Ing. Alfredo Obiols Gómez,  
con Funciones Temporales



"Contribuyendo por el país que todos queremos"





Identificador Documento del Verificador  
Integrado No:  
**1759335645752**

Fecha de Generación:  
**Oct 1, 2025, 10:20 AM**

### Detalle de Documentos

<b>Tipo Documento:</b>	FEL
<b>Fecha Emisión:</b>	06/10/2025 10:19:26
<b>Emisor:</b>	300603444
<b>Agente de Retención:</b>	No es agente de retención.
<b>Establecimiento:</b>	JONATHAN DAVID GONZÁLEZ YACH
<b>Receptor:</b>	3440958-INSTITUTO GEOGRAFICO NACIONAL, INGENIERO ALFREDO OBIOLS GOMEZ
<b>Monto Total:</b>	GTQ GTQ 6000.000000
<b>No. de Acceso:</b>	0
<b>Autorización:</b>	267FD40F-E6F5-440A-9094-A6692548ED35
<b>Serie:</b>	267FD40F
<b>Número del DTE:</b>	3874833418
<b>Acuse de recibido:</b>	FCID202520251001T10:19:2606:00267FD40FE6F5440A9094A6692548ED35
<b>Fecha de la consulta:</b>	01/10/2025 10:20:44
<b>Estado:</b>	Activo
<b>Asociado a una garantía mobiliaria:</b>	No



### SITUACIÓN DEL CONTRIBUYENTE:

**NO PRESENTA INCUMPLIMIENTOS**



Al 01/10/2025 10:20:49 AM

CONTRIBUYENTE Y/O EMISOR	
NIT	300603444
NOMBRE	JONATHAN DAVID, GONZÁLEZ YACH
RESUMEN	
TIPO DE INCUMPLIMIENTO	
<b>¡FELICITACIONES!</b> <b>NO PRESENTA INCUMPLIMIENTOS TRIBUTARIOS</b>	
El no presentar incumplimientos, no garantiza que el contribuyente pueda obtener la "Solvencia Fiscal", ya que el proceso de emisión de la misma, considera otras obligaciones no incluidas en el Verificador Integrado.	



Para actualizar tus Datos de RTU, así como verificar el detalle de las declaraciones presentadas puedes hacerlo en Agencia Virtual ingresando Usuario y Contraseña, si aún no tienes tu contraseña, ingresa a <https://portal.sat.gob.gt/portal/> selecciona Agencia Virtual en la opción "Solicitar Usuario", luego preséntate a una Agencia u Oficina Tributaria o llama al Contac Center de la SAT, teléfono 1550.



**Verifique la validez de la presente consulta**

## INFORME MENSUAL DE ACTIVIDADES REALIZADAS

<b>No. Contrato Administrativo:</b>		2025-202-7-1-27
<b>No. de Acuerdo Ministerial de Aprobación de Contrato:</b>		RH-029-202-3-2025
<b>Tipo de Servicios:</b>		TÉCNICOS
<b>Nombres y apellidos de la persona contratista:</b>		Jonathan David González Yach
<b>Plazo de contratación:</b>	<b>Del:</b> 01/07/2025	<b>Al:</b> 30/09/2025
<b>Periodo de este informe:</b>	<b>Del:</b> 01/09/2025	<b>Al:</b> 30/09/2025
<b>Monto a pagar:</b> Seis mil quetzales exactos		Q6,000.00
<b>Prestados en:</b>		Instituto Geográfico Nacional, Ingeniero Alfredo Obiols Gómez

Señora Ministra de Agricultura, Ganadería y Alimentación:


A continuación, se detallan las actividades y avances gestionados durante el periodo de la contratación:

Descripción de actividades según TDR	Informe de actividades realizadas	Avance	
		Cuantitativo	Cualitativo
1) Servicios técnicos para colaborar en el proceso de elaboración y digitalización de cartografía básica a escala 1:25,000 de la hoja cartográfica a escala 1: 50,000 y obtención de información de datos vectoriales con atributos. (HRVD)	Colaboré en la con la continuación de inspección con la herramienta de integridad de análisis geoespacial (GAIT): se revisó, corrigió y validó los datos con respecto al modelo de datos TRD4 V4.7; comprobando la geometría de las capas de ocupación de suelo, altimetría, los códigos de características, los valores y dominios de los atributos y los metadatos. De la hoja SANTA CATALINA LA TINTA E756G70444.	81%	En proceso
	Colaboré con la actualización de las hojas 2061-2 LOS PAJALES - 1, 2, 3 y 4 con el apoyo de imágenes georreferenciadas de uso libre se actualizará el shape Accidentes Culturales Misceláneos de Área, Accidentes Culturales Misceláneos de Línea, Hidrográfica Línea, para las cuatro hojas a escala 1:25,000, según especificaciones del manual 3AA para elaboración de Cartografía a diferentes escalas.	57%	En proceso
2) Servicios técnicos para colaborar en actividades relacionadas con la elaboración de mapas urbanos municipales, así como productos cartográficos donde se represente el territorio nacional.	Colaboré con la actualización del mapa urbano de CIUDAD VIEJA con el apoyo de imágenes georreferenciadas de uso libre se actualizó el shape de calles urbanas = RCA_L_urb, EDIF_A y EDIF_P e información recopilada en campo, para crear los nuevos polígonos de edificios, de zonas y calles en los shapets de área y en shapets de líneas se crearon calles y avenidas, según especificaciones para mapas de gráficos de ciudad PS/3CB/302	47%	En proceso
	Colaboré con la actualización del mapa urbano de CHIQUIMULA con el apoyo de imágenes georreferenciadas de uso libre se actualizó el shape del casco urbano de la ciudad agregando los shapets de accidentes misceláneos y topónimos recopilados en campo según especificaciones para mapas de gráficos de ciudad PS/3CB/301.	63%	En proceso
3) Servicios técnicos para colaborar en el análisis y procesamiento de información cartográfica de la División de Cartografía.	Colaboré con la preparación, de información para la clasificación de campo	100%	Finalizado





4) Servicios técnicos para colaborar en la unificación de criterios de acuerdo con las normas cartográficas vigentes	Colaboré con la participación constante en la inducción sobre temas de cartografía	100%	Finalizado.
5) Otras actividades relacionadas con el servicio contratado o que le sean asignadas por la autoridad superior.	Colaboré en la elaboración de requerimientos de Ministerio Público proporcionando información cartográfica, ploteo de coordenadas sobre mapa topográfico e impresión de mapa solicitado	100%	Finalizado

El presente informe describe lo actuado por el suscrito en cumplimiento a las actividades desarrolladas durante el período de la contratación, y acorde a los términos de referencia de la misma.  
Atentamente,

(f)   
 Jonathan David González Yach  
 DPI: 3006034440101  
 Celular: 5954-7659

Se hace constar que las actividades descritas en este informe responden a lo estipulado en el contrato administrativo y sus respectivos términos de referencia, y se encuentran recibidos de conformidad, por lo que autorizo a quién corresponda, para que procedan al trámite de pago de los honorarios correspondientes.

(f)   
 Firma y sello del Responsable de la  
 Verificación de los Servicios Contratados.  
**Ingeniero Marcos Osmundo Sotuc Carrillo**  
 Subdirector del Instituto Geográfico Nacional -IGN-  
 Ing. Alfredo Obiols Gómez,  
 con Funciones Temporales



(f)   
**Ingeniero David Isaac Gómez Gómez**  
 Director del Instituto Geográfico Nacional -IGN-  
 Ing. Alfredo Obiols Gómez,  
 con Funciones Temporales



## INFORME FINAL DE ACTIVIDADES REALIZADAS

<b>No. Contrato Administrativo:</b>		2025-202-7-1-27
<b>No. de Acuerdo Ministerial de Aprobación de Contrato:</b>		RH-029-202-3-2025
<b>Tipo de Servicios:</b>		TÉCNICOS
<b>Nombres y apellidos de la persona contratista:</b>		Jonathan David González Yach
<b>Plazo de contratación:</b>	<b>Del:</b> 01/07/2025	<b>Al:</b> 30/09/2025
<b>Periodo de este informe:</b>	<b>Del:</b> 01/07/2025	<b>Al:</b> 30/09/2025
<b>Monto a pagar:</b> Dieciocho mil quetzales exactos		Q18,000.00
<b>Prestados en:</b>		Instituto Geográfico Nacional, Ingeniero Alfredo Obiols Gómez

Señora Ministra de Agricultura, Ganadería y Alimentación:

A continuación, se detallan las actividades y avances gestionados durante el período de la contratación:

Descripción de actividades según TDR	Informe de actividades realizadas	Avance	
		Cuantitativo	Cualitativo
1) Servicios técnicos para colaborar en el proceso de elaboración y digitalización de cartografía básica a escala 1:25,000 de la hoja cartográfica a escala 1: 50,000 y obtención de información de datos vectoriales con atributos. (HRVD)	Colaboré con el traslado de información de cada uno de los shapes de la hoja SANTA CATALINA LA TINTA E756G70444 datos TRD4v6 (131 LAYERS y SUB-LAYERS) punto, 1. AgristrP, 2. AerofacP, 3. AqueductP, 4. BuildP, 5. BuiltupP, 6. CisternP, 7. CoastP, 8. CommP, 9. DamP, 10. DangerP, 11. tractP, 12. FerryP, 13. FordP, 14. FortP, 15. HarborP, 16. LandfrmP, 17. LandmrkP, 18. LockP, 19. MarkersP, 20. MilP, 21. MiscaeroP, 22. MiscP, 23. MiscpopP, 24. MtnP, 25. ObstrP, 26. PowerP, 27. ProcessP, 28. PumpingP, 29. RapidsP, 30. RigwellP, 31. RturnP, 32. RunwayP, 33. ShedP, 34. StorageP, 35. SubstatP, 36. TextP, 37. ThermalP, 38. TowerP, 39. TransP, 40. TreatP, 41. TreesP, 42. UtilP, 43. WellsprP. En la inspección con la herramienta de integridad de análisis geoespacial (GAIT): Se continuo con las correcciones a los shape de la base de datos trd4v6 indicadas por el programa de GAIT 27 comprobando la geometría de las capas de puntos, líneas y polígonos, los códigos de características, los valores y dominios de los atributos y los metadatos; dando como resultado los archivos en forma de líneas y puntos en el directorio de salida. se revisó, corrigió y validó los datos con respecto al modelo de datos TRD4 V4.7; comprobando la geometría de las capas de ocupación de suelo, altimetría, los códigos de características, los valores y dominios de los atributos y los metadatos. De la hoja SANTA CATALINA LA TINTA E756G70444.	81%	En proceso
	Colaboré con la actualización de las hojas 2061-2 LOS PAJALES - 1, 2, 3 y 4. Con el apoyo de imágenes georreferenciadas de uso libre se actualizó el shape EDIF_P, con los datos obtenidos recolectados de campo y se hizo con el shape de EDIF_A, para crear los nuevos polígonos, se crearon shapes de área para zonas y colonias en según especificaciones del manual 3AA para elaboración de Cartografía a diferentes escalas. Se corrigieron topologías: para detectar, limpiar y administrar la geometría coincidente que comparten las entidades de punto, líneas y polígonos, para la validación de los datos para las cuatro hojas a escala 1:25,000, con el apoyo de imágenes georreferenciadas de uso libre se actualizará el shape Accidentes Culturales Misceláneos de Área, Accidentes Culturales Misceláneos de Línea, Hidrográfica Línea, para las cuatro hojas a escala 1:25,000, según especificaciones del manual 3AA para elaboración de Cartografía a diferentes escalas.	57%	En proceso



2) Servicios técnicos para colaborar en actividades relacionadas con la elaboración de mapas urbanos municipales, así como productos cartográficos donde se represente el territorio nacional.	Colaboré con la actualización del mapa urbano de CIUDAD VIEJA con el apoyo de imágenes georreferenciadas de uso libre se actualizó el shape de EDIF = area con datos recolectados en campo y punto, ACM = línea, (Cercol, Tuberial, Presal, limit de zona, Alta_Tensionl, Pista_Atl, Telefericol, Pista Aterrizaje, Etc) ANM_P (Rapido_Pequeño, Rapidosl, Linea_Costl, Cascadal, Nacimiento_Aguap, Siguanp, Pozo Natural Etc.). se continuo con correcciones de topologías, para detectar, limpiar y administrar la geometría coincidente que comparten las entidades de punto, líneas y polígonos, para la validación de los datos para para la base de datos del mapa urbano, con el apoyo de imágenes georreferenciadas de uso libre se actualizó el shape de calles urbanas = RCA_L_urb, EDIF_A y EDIF_P e información recopilada en campo, para crear los nuevos polígonos de edificios, de zonas y calles en los shap de área y en shap de líneas se crearon calles y avenidas, según especificaciones para mapas de gráficos de ciudad PS/3CB/302	47%	En proceso
	Colaboré con la actualización del mapa urbano de CHIQUIMULA Con el apoyo de imágenes georreferenciadas de uso libre se actualizó el shape de calles urbanas = RCA_L_urb, EDIF_A y EDIF_P e información recopilada en campo, para crear los nuevos polígonos de edificios, de zonas y calles en los shap de área y en shap de líneas se crearon calles y avenidas, con el apoyo de imágenes georreferenciadas de uso libre se actualizo el shape de EDIF = area con datos recolectados en campo y punto, ACM = línea, (Cercol, Tuberial, Presal, limit de zona, Alta_Tensionl, Pista_Atl, Telefericol, Pista Aterrizaje, Etc) ANM_P (Rapido_Pequeño, Rapidosl, Linea_Costl Cascadal, Nacimiento_Aguap, Siguanp, Pozo Natural Etc.). con el apoyo de imágenes georreferenciadas de uso libre se actualizo el shape del casco urbano de la ciudad agregando los shap de accidentes misceláneas y topónimos recopilados en campo según especificaciones para mapas de gráficos de ciudad PS/3CB/301.	63%	
3) Servicios técnicos para colaborar en el análisis y procesamiento de información cartográfica de la División de Cartografía.	Colaboré con la preparación, de información para la clasificación de campo	100%	Finalizado
4) Servicios técnicos para colaborar en la unificación de criterios de acuerdo con las normas cartográficas vigentes	Colaboré con la participación constante en la inducción sobre temas de cartografía	100%	Finalizado.
5) Otras actividades relacionadas con el servicio contratado o que le sean asignadas por la autoridad superior.	Colaboré en la reorganización de elementos de hojas cartográficas a diferentes escalas y la elaboración de requerimientos de Ministerio Publico proporcionando información cartográfica, plateo de coordenadas sobre mapa topográfico e impresión de mapa solicitado	100%	Finalizado



### Resultados de la Presentación de los servicios:

Se digitalizaron, actualizaron, revisaron, corrigieron y editaron las bases de datos para los diferentes proyectos del asignados según POA 2025; Cartografía básica a escala 1:25,000 de las hojas 2061-2-1, 2061-2-2, 2061-2-3, 2061-2-5 (LOS PAJALES 1:50,000); Proyecto HRVD revisión y corrección para Santa catalina la Tinta E756G70444; y elaboración Mapa Urbano de Ciudad Vieja y Chiquimula a escala 1:12,500; además colabore en la clasificación y copulación de información en campo

El presente informe describe lo actuado por el suscrito en cumplimiento a las actividades desarrolladas durante el período de la contratación, y acorde a los términos de referencia de la misma.

Atentamente,

(f) 

Jonathan David González Yach  
DPI: 3006034440101  
Celular: 5954-7659

Se hace constar que las actividades descritas en este informe responden a lo estipulado en el contrato administrativo y sus respectivos términos de referencia, y se encuentran recibidos de conformidad, por lo que autorizo a quién corresponda, para que procedan al trámite de pago de los honorarios correspondientes.


Aprobado (f)

  
Firma y sello del Director o Viceministro de la  
Verificación de los Servicios Contratados.

*Ingeniero Marcos Osmundo Sutuc Carrillo*  
Subdirector del Instituto Geográfico Nacional -IGN-  
Ing. Alfredo Obiols Gómez,  
con Funciones Temporales



(f)

  
Firma y sello del Responsable de la  
Verificación de los Servicios Contratados.

*Ingeniero David Isaac Gómez*  
Director del Instituto Geográfico Nacional -IGN-  
Ing. Alfredo Obiols Gómez,  
con Funciones Temporales

